

INFORME DE MONITOREO DE MEDIOS*

Fecha: 26/05/2022

Semana N° 21

Coordinación de Vigilancia Epidemiológica

*Vigilancia basada en eventos de interés epidemiológico mediante el monitoreo de medios abiertos de comunicación locales y nacionales.

Reporte de eventos:

Amenaza	Tema	Medio	Fecha	Resumen	Liga	Prioridad
Biológico	Servicios básicos de los SSM	El Sol de Cuernavaca	26 mayo 2022	A penas el 44.5 por ciento de la población en Morelos dijo estar satisfecha con la dotación de los servicios públicos básicos y bajo demanda como suministro de agua potable, drenaje, alcantarillado, calles, avenidas, carreteras, policía y recolección de basura, servicios educativos y de salud; dicha cifra se encuentra inferior a la media nacional que es de 48.2 por ciento, lo dice la Encuesta Nacional de Calidad e Impacto Gubernamental (ENCIG) 2021 hecha por el Instituto Nacional de Estadística y Geografía (INEGI) .	https://www.elsoldecuernavaca.com.mx/local/morelos-reprueba-en-servicios-basicos-revela-el-inegi-8336597.html	Bajo
Lluvias	Prevención de inundaciones	Diario de Morelos	26 mayo 2022	Desazolve y limpieza de barrancas se realiza en varios puntos del estado, como parte de las acciones para prevenir desbordamiento en esta temporada de lluvias; Totolapan, Cuautla, Yautepec y Tlayacapan, algunos que ya trabajan en el tema.	https://www.diariodemorelos.com/noticias/limpia-pc-barrancas-en-municipios-de-zona-oriental	Bajo
Biológico	Hepatitis de origen desconocido	Diario de Morelos	26 mayo 2022	La especialista en pediatría adscrita al Programa de Salud de la Infancia en el Centro Nacional para la Salud de la Infancia y Adolescencia (Censia), Claudia Olivares Nolasco, describió a la hepatitis infantil de etiología no determinada en México como la inflamación del hígado cuyas causas se desconocen en la mayoría de los casos.	https://www.diariodemorelos.com/noticias/informan-especialistas-sobre-la-hepatitis-de-origen-desconocido	Bajo
Biológico	Explotación sexual infantil	Diario de Morelos	26 mayo 2022	Cuernavaca es uno de los lugares en el país donde se generan cifras millonarias, con total impunidad, en creación, distribución de pornografía infantil y venta y trata de menores.	https://www.diariodemorelos.com/noticias/es-cuernavaca-para-so-para-la-explotacion-sexual-infantil-alerta-activista	Bajo
Biológico	Riesgo de inundaciones	Diario de Morelos	26 mayo 2022	Las barrancas de Cuernavaca, en esta temporada de lluvias, necesitaron campañas de limpieza en sus cauces, para evitar taponamientos a causa de escombros orgánicos e inorgánicos o el exceso de basura, pero el Ayuntamiento de Cuernavaca poco hizo en ese sentido.	https://www.diariodemorelos.com/noticias/descuida-ayuntamiento-de-cuernavaca-barrancas-previo-las-lluvias	Bajo
Biológico	Problemas en recolección de basura	La Unión	26 mayo 2022	A pesar de que varios municipios ya enfrentan serios problemas con la basura, en la entidad aún no se cuenta con un sistema integral para la disposición final de la basura debido a que los proyectos impulsados por las pasadas autoridades estatales mediante plantas de valorización fracasaron y se encuentran bajo investigación, reconoció José Luis Galindo Cortés, secretario de Desarrollo Sustentable del gobierno del estado de Morelos.	https://www.launion.com.mx/morelos/cuautla/noticias/206725-aumenta-el-numero-de-municipios-con-problemas-de-basura.html	Bajo
Biológico	Prevención de meningitis	La Unión	26 mayo 2022	La meningitis es la inflamación de las capas que recubren el sistema nervioso, incluyendo cerebro y médula espinal, explicó el neurocirujano adscrito al Hospital General Regional con Medicina Familiar (HGR/MF) No. 1 del Instituto Mexicano del Seguro Social (IMSS) en Morelos, Ignacio Sánchez Carranza.	https://www.launion.com.mx/morelos/avances/noticias/206695-importante-contar-con-vacuna-contraneumococo-para-controlar-meningitis-imss-morelos.html	Bajo



<http://ssm.gob.mx>



Servicios de Salud Morelos



@MorelosSalud

Callejón Borda N°3 Col. Centro C.P. 62000
Teléfono (777) 312 62 31 / 314 33 36 ext. 222

**Calle Gómez Azcárate No. 205, Col. Lomas de la Selva
C.P. 62270, Cuernavaca, Morelos. Tel.: 777 102 25 56**

INFORME DE RIESGOS METEOROLÓGICOS

Fecha: 26/05/2022

Semana N° 21

Coordinación de Vigilancia Epidemiológica

Fuente: Servicio Meteorológico Nacional de México, CONAGUA.

LLUVIAS PUNTUALES MUY FUERTES EN CAMPECHE E INTENSAS EN TABASCO, CON POSIBLE CAÍDA DE GRANIZO EN ZONAS DE VERACRUZ OAXACA Y CHIAPAS, LAS CUALES SE ACOMPAÑARÁN DE DESCARGAS ELÉCTRICAS

Para hoy, una **zona de baja presión** incrementará su probabilidad de desarrollo ciclónico al sur del Golfo de Tehuantepec y favorecerá el ingreso de humedad sobre el sureste mexicano, con probabilidad de lluvias puntuales muy fuertes en Campeche e intensas en Veracruz (sur), Oaxaca (oriente), Tabasco y Chiapas, acompañadas de descargas eléctricas y posible caída de granizo, *las cuales podrían generar deslaves e inundaciones*. Por otro lado, el **sistema frontal Núm. 48** con características de estacionario sobre el noreste y norte del país, interaccionará con un **canal de baja presión** que se extenderá sobre la Mesa del Norte y Mesa Central, ocasionando lluvias con chubascos y lluvias puntuales fuertes acompañadas de descargas eléctricas y posible caída de granizo en los estados del norte y centro de México. Finalmente, un **sistema anticiclónico** en niveles medios de la atmósfera contribuirá a mantener ambiente vespertino cálido a caluroso en gran parte de la República Mexicana, con temperaturas máximas muy calurosas, por arriba los 40°C, en zonas de Baja California, Sonora, Sinaloa, Chihuahua, Nayarit, Michoacán, Morelos, Guerrero, Oaxaca y Veracruz.

Las lluvias se acompañarán de descargas eléctricas, vientos fuertes y caída de granizo de diferentes tamaños.

Temperaturas mínimas de 0 a 5 °C: Zonas altas del Estado de México (oriente y occidente), **Morelos (norte)**, Puebla (norte, oriente y occidente) y Tlaxcala (sur).

Intervalo de chubascos (5-25mm):

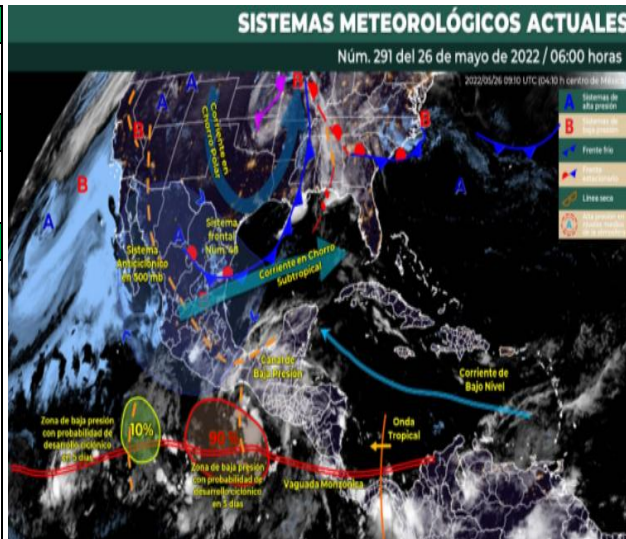
Nuevo León, Zacatecas, Durango, Aguascalientes, Jalisco, Michoacán, Hidalgo y Estado de México.

Temperaturas Máximas de 35-40 °C:

Baja California (noreste), Sonora, Sinaloa, Chihuahua, Nayarit, Michoacán, **Morelos (sur)**, Guerrero, Oaxaca (oriente) y Veracruz.

Pronóstico en región Mesa Central:

Cielo medio nublado por la mañana y nublado por la tarde con lluvias fuertes en Puebla, chubascos en Hidalgo, todas con descargas eléctricas y con posible caída de granizo en Puebla. Ambiente matutino fresco, siendo frío en sierras de Hidalgo y **zonas altas de Morelos**, Puebla y Tlaxcala. Cálido a caluroso por la tarde, además de muy caluroso en el sur de Morelos. Viento del noreste de 10 a 25 km/h en la región, con rachas de 50 a 60 km/h en Guanajuato, Querétaro, Hidalgo y Puebla.



<http://ssm.gob.mx>



Servicios de Salud Morelos



@MorelosSalud

Callejón Borda N°3 Col. Centro C.P. 62000
Teléfono (777) 312 62 31 / 314 33 36 ext. 222

**Calle Gómez Azcárate No. 205, Col. Lomas de la Selva
C.P. 62270, Cuernavaca, Morelos. Tel.: 777 102 25 56**

INFORME DE MONITOREO VOLCÁNICO Y SISMOLÓGICO

Fecha: 26/05/2022

Semana N° 21

Coordinación de Vigilancia Epidemiológica

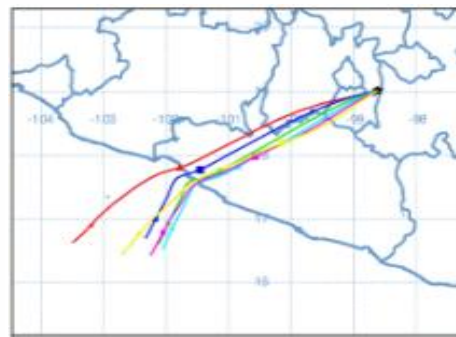
Fuente: Servicio Sismológico Nacional, UNAM. / Centro nacional de Prevención de Desastres (CENAPRED)-SEGOB, SENEAM-SCT y NOAA.

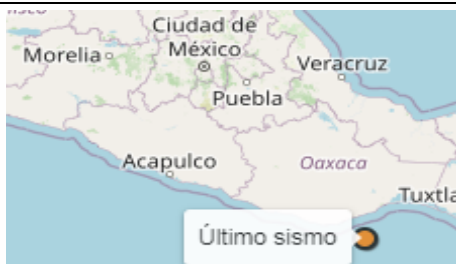
En las últimas 24 horas, mediante los sistemas de **monitoreo del volcán Popocatepetl**, se detectaron **20 exhalaciones de baja intensidad, acompañadas de vapor de agua y gas**. Durante la mañana y al momento de este reporte **se observa una ligera emisión de vapor de agua y gases volcánicos con dirección sureste**.

NIVEL DE ALERTA	SEMAFORO	AMARILLO-FASE 2	RECOMENDACIONES PARA LA FASE AMARILLO FASE 2
	<p>El volcán presenta incremento en su actividad, con explosiones esporádicas:</p> <ul style="list-style-type: none">● Pluma continua de vapor de agua y gas.● Caída de ceniza leves a moderadas en poblaciones cercanas.● Lanzamiento de fragmentos incandescentes y posibilidad de flujos piroclásticos de corto alcance asociado a las explosiones.● Crecimiento y destrucción de domos de lava.● Flujos de lodo o escombros de corto alcance.		<ol style="list-style-type: none">1. Continuar con el radio de seguridad de 12 km, por lo que la permanencia en esa área no está permitida.2. Controlar el tránsito entre Santiago Xalitintla y San Pedro Nexapa, vía Paso de Cortés.3. A las autoridades de Protección Civil, mantener sus procedimientos preventivos, de acuerdo con sus planes operativos.4. A la población se le recomienda eleva la atención a los avisos de las autoridades de su localidad y se exhorta a no acercarse al volcán, y mucho menos al cráter.5. Mantenerse fuera de cañadas ante posibles flujos de lodo, principalmente en temporada de lluvias.

PRONOSTICO DE CAIDA DE CENIZA

En caso de una exhalación de ceniza volcánica, **el pronóstico de trayectoria hacia el sur-suroeste**, (simulando exhalación cada hora en las próximas 6 horas) a su paso por la zona oeste del estado de Puebla; zona sureste, sur y suroeste del estado de México; **zona noreste, centro, suroeste y oeste del estado de Morelos**; zona norte, noroeste y oeste del estado de Guerrero y Oceano Pacifico, **para las primeras 12 horas de pronóstico**, (09:00 a las 21:00 hora local). Posteriormente para las últimas 12 horas de pronóstico, (21:00 a las 09:00 hora local del día siguiente), continuarán sobre la zona oeste del estado de Guerrero y sobre el Océano Pacífico en donde concluirían.



SISMOS	<p>Se registró sismo de magnitud de 4.0 grados Richter, a las 06:35:45 hrs con localización del epicentro a 67 km al suroeste de Crucecita, Oaxaca.</p> <p>NO PERCIBIDO EN EL ESTADO DE MORELOS.</p>	 <p>Último sismo</p>
	<p>REPORTE DE DAÑOS A LA POBLACION</p> <p>PROTECCIÓN CIVIL</p> <p>Sin reporte de daños a la población ni a la infraestructura en salud.</p>	



<http://ssm.gob.mx>



Servicios de Salud Morelos



@MorelosSalud

Callejón Borda N°3 Col. Centro C.P. 62000
Teléfono (777) 312 62 31 / 314 33 36 ext. 222

**Calle Gómez Azcárate No. 205, Col. Lomas de la Selva
C.P. 62270, Cuernavaca, Morelos. Tel.: 777 102 25 56**

INFORME DE MONITOREO DE TEMPERATURAS Y CALIDAD DEL AIRE

Fecha: 26/05/2022

Semana N° 21

Coordinación de Vigilancia Epidemiológica

Fuente: Comisión Estatal de Agua (CEAGUA)



PRONOSTICO DE TEMPERATURAS POR MUNICIPIO

Municipio	Min.	Max.	Municipio	Min.	Max.
Amacuzac	17°	38°	Tepalcingo	18°	36°
Cuautla	18°	34°	Ayala	19°	38°
Jiutepec	16°	34°	Huitzilac	06°	25°
Temixco	19°	38°	Tepoztlán	15°	34°
Tlaltizapan	17°	37°	Zacualpan	14°	32°
Axochiapan	19°	38°	Tlalquitenango	19°	39°
Cuernavaca	14°	31°	Puente de Ixtla	18°	39°
Jojutla	19°	39°			

TEMPERATURAS MÁXIMAS Y MÍNIMAS, ULTIMAS 24 HRS

Mínimas

Huitzilac 06° 25°

Tetela del Volcán 12° 25°

Totolapan 12° 27°

Ocuituco 13° 28°

Máximas

Tlaquitenango 19° 39°

Jojutla 19° 39°

Axochiapan 19° 38°

Zacatepec 19° 37°



CALIDAD DEL AIRE

ÍNDICE AIRE Y SALUD

NIVEL DE RIESGO ASOCIADO

RECOMENDACIONES

GRUPOS SENSIBLES

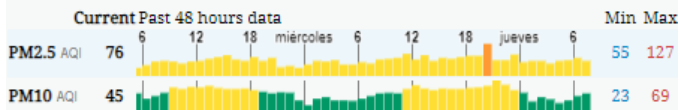
PARA TODA LA POBLACIÓN

Estación de Monitoreo Cuernavaca Centro, Morelos

76

Moderado

Updated on Thursday 9:00
Temp.: 22°C



Moderado

Las personas sensibles pueden experimentar síntomas respiratorios (asmáticos), posible agravamiento de enfermedad pulmonar y cardiaca en personas con enfermedad cardiopulmonar y adultos mayores.

Considera reducir las actividades físicas vigorosas al aire libre.

Disfruta las actividades al aire libre.



<http://ssm.gob.mx>



Servicios de Salud Morelos



@MorelosSalud

Callejón Borda N°3 Col. Centro C.P. 62000
Teléfono (777) 312 62 31 / 314 33 36 ext. 222

Calle Gómez Azcárate No. 205, Col. Lomas de la Selva
C.P. 62270, Cuernavaca, Morelos. Tel.: 777 102 25 56

INFORME DE MONITOREO EPIDEMIOLÓGICO

Fecha: 26/05/2022

Semana N° 21

Coordinación de Vigilancia Epidemiológica

Fuente: Jurisdicciones Sanitarias del estado de Morelos.

JURISDICCION SANITARIA I:

👉 SIN EVENTOS EXTRAORDINARIOS.

JURISDICCION SANITARIA II:

👉 SIN EVENTOS EXTRAORDINARIOS.

JURISDICCION SANITARIA III:

👉 SIN EVENTOS EXTRAORDINARIOS.

SISTEMA NOTINMED

○ Brote de VARICELA.

- 👉 Folio: **NM00283689-0**
- 👉 Municipio: **CUERNAVACA**
- 👉 Lugar: **SAN ANTON**
- 👉 Población afectada: **5 casos confirmados por clínica**
- 👉 Defunciones: **0**
- 👉 Fecha de inicio de brote: **23/05/2022**
- 👉 Caso índice: **24/05/2022**
- 👉 Tasa de ataque: **3.1%**
- 👉 Tasa de letalidad: **0.0%**
- 👉 Fecha probable de cierre de brote: **06/07/2022**



<http://ssm.gob.mx>



Servicios de Salud Morelos



@MorelosSalud

Callejón Borda N°3 Col. Centro C.P. 62000
Teléfono (777) 312 62 31 / 314 33 36 ext. 222

**Calle Gómez Azcárate No. 205, Col. Lomas de la Selva
C.P. 62270, Cuernavaca, Morelos. Tel.: 777 102 25 56**